


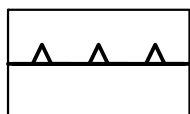
## LEGENDA



GRANICE OPRACOWANIA PLANU  
MIEJSCOWEGO



LINIA ROZGRANICZAJĄCA TERENY O RÓŻNYM  
PRZEZNACZENIU LUB RÓŻNYCH ZASADACH  
ZAGOSPODAROWANIA



NIEPRZEKRACZALNE LINIE ZABUDOWY



OZNACZENIE JEDNOSTKI STRUKTURALNEJ  
F - KORNICE



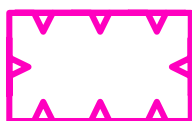
TEREN AKTYWNOŚCI GOSPODARCZEJ




STANOWISKA ARCHEOLOGICZNE



OBSZAR PREDYSPONOWANY DO  
WYSTĘPOWANIA RUCHÓW MASOWYCH ZIEMI



GRANICA GŁÓWNEGO ZBIORNIKA WÓD  
PODZIEMNYCH (GZWP NR 332)  
"SUBNIECKA KĘDZIERZYŃSKO - GŁUBCZYCKA"



GRANICE STREFY OCHRONNEJ OD OBSZARU,  
NA KTÓRYM ROZMIESZCZONE BĘDĄ  
URZĄDZENIA WYTWARZAJĄCE ENERGIĘ Z  
ODNAWIALNYCH ŹRÓDEŁ ENERGII O MOCY  
PRZEKRACZAJĄCEJ 100 KW